

## INFORME DIARIO DE MONITOREO DE MEDIOS\*

\*Vigilancia basada en eventos de interés epidemiológico mediante el monitoreo de medios abiertos de comunicación locales y nacionales.

### Reporte de eventos:

Amenaza	Tema	Medio	Fecha	Resumen	Liga	Prioridad
Biológico	Variante Omicron Covid-19	El sol de Cuernavaca	08 enero 2021	"No deberían de tomarse a la ligera ni bajar la guardia a esta alturas de la pandemia, las recientes festividades navideñas y la presencia de la variante Ómicron pueden generar un aumento de casos y saturar los sistemas de salud en la entidad", consideró el doctor Fidel Alejandro Sánchez Flores, investigador del Instituto de Biotecnología (IBt) de la UNAM y presidente de la Academia de Ciencias de Morelos (ACMor).	<a href="https://www.elsoldecuernavaca.com.mx/local/seria-irresponsable-decir-que-omicron-es-mas-leve-7703695.html">https://www.elsoldecuernavaca.com.mx/local/seria-irresponsable-decir-que-omicron-es-mas-leve-7703695.html</a>	Bajo
Biológico	Desinfección de espacios	Diario de Morelos	08 enero 2021	Con el fin de evitar y prevenir contagios de COVID19, direcciones de Protección Civil y más dependencias en municipios realizan desinfección de espacios públicos y centros de abasto en este inicio de año.	<a href="https://www.diariodemorelos.com/noticias/de-sinfentan-centros-de-abasto">https://www.diariodemorelos.com/noticias/de-sinfentan-centros-de-abasto</a>	Bajo
Biológico	Semáforo epidemiológico en Morelos	Diario de Morelos	08 enero 2021	La Secretaría de Salud del Estado realizó la revisión de los indicadores y presentó el simulador de riesgo epidérmico, el cual arrojó una puntuación de nueve puntos, el límite entre el verde y amarillo.	<a href="https://www.diariodemorelos.com/noticias/confirmado-morelos-estar-2-semanas-m-s-en-color-verde">https://www.diariodemorelos.com/noticias/confirmado-morelos-estar-2-semanas-m-s-en-color-verde</a>	Bajo
Lluvias	Afectaciones ante lluvias	Diario de Morelos	08 enero 2021	La lluvia y granizo, registrados el jueves por la noche, provocó leves inundaciones y la activación de los protocolos de emergencia en el municipio de Temixco.	<a href="https://www.diariodemorelos.com/noticias/temixco-report-afectaciones-por-las-lluvias-del-jueves">https://www.diariodemorelos.com/noticias/temixco-report-afectaciones-por-las-lluvias-del-jueves</a>	Bajo
Biológico	Semáforo epidemiológico en Morelos	Diario de Morelos	08 enero 2021	Pese al rápido incremento de casos confirmados de COVID-19 Morelos se mantendrá en semáforo verde hasta el 23 de enero.	<a href="https://www.diariodemorelos.com/noticias/en-el-l-mite-conserva-morelos-sem-foro-verde">https://www.diariodemorelos.com/noticias/en-el-l-mite-conserva-morelos-sem-foro-verde</a>	Bajo
Lluvias	Pronostico de lluvias	Diario de Morelos	08 enero 2021	La Comisión Estatal del Agua Ceagua informa que para el segundo fin de semana del año nuevo se pronostica tiempo variable con cielo medio nublado a nublado, mañanas frescas y tardes cálidas, con temperaturas máximas de 36°C sobre territorio morelense.	<a href="https://www.diariodemorelos.com/noticias/llover-este-fin-de-semana-en-morelos-aqu-te-decimos">https://www.diariodemorelos.com/noticias/llover-este-fin-de-semana-en-morelos-aqu-te-decimos</a>	Bajo
Lluvias	Pronostico de lluvias	La Unión	08 enero 2021	Ante la presencia del frente frío número 20 en el Golfo de México, el sábado en Morelos prevalecerá tiempo inestable a partir de la tarde, con posibles nublados vespertinos a nocturnos, favoreciendo lluvias moderadas en dichas horas y de forma dispersa.	<a href="https://launion.com.mx/morelos/sociedad/noticias/197373-preven-nublados-y-lluvias-moderadas-para-este-fin-de-semana.html">https://launion.com.mx/morelos/sociedad/noticias/197373-preven-nublados-y-lluvias-moderadas-para-este-fin-de-semana.html</a>	Bajo



<http://ssm.gob.mx>



Servicios de Salud Morelos



@MorelosSalud

Callejón Borda N°3 Col. Centro C.P. 62000  
Teléfono (777) 312 62 31 / 314 33 36 ext. 222

**Calle Gómez Azcárate No. 205, Col. Lomas de la Selva  
C.P. 62270, Cuernavaca, Morelos. Tel.: 777 102 25 56**

## INFORME DE RIESGOS METEOROLOGICOS

**Fuente:** Servicio Meteorológico Nacional de México, CONAGUA.

### LLUVIAS FUERTES CON DESCARGAS ELÉCTRICAS EN QUINTANA ROO, E INTERVALOS DE CHUBASCOS EN CAMPECHE Y ESTADOS DEL CENTRO SUR Y SURESTE DE MÉXICO

Para hoy, el **frente estacionario Núm. 20**, en proceso de disipación sobre el noreste de México, generará lluvias aisladas en Tamaulipas y dejará de afectar al territorio en el transcurso del día. Asimismo, **canales de baja presión** en el centro y sureste de México, en combinación con la entrada de humedad del Golfo de México y Mar Caribe, generarán condiciones para lluvias puntuales fuertes en Quintana Roo y chubascos en zonas del centro, sur y sureste del territorio nacional, incluido el occidente de la Península de Yucatán. Por otro lado, persistirá un **sistema anticiclónico en niveles medios de la atmósfera**, manteniendo tiempo estable con ambiente vespertino cálido a caluroso y con escaso potencial de lluvia sobre el noroeste, norte y occidente de México, así como ambiente frío a muy frío durante la mañana y noche y con probabilidad de heladas matutinas en zonas altas de la Mesa del Norte y la Mesa Central, además de temperaturas extremadamente frías en localidades de las sierras de Chihuahua, Durango y Coahuila. Finalmente, se espera la aproximación de otro **nuevo frente frío** que ocasionará fuertes rachas de viento sobre el noroeste de México.

**Heladas:** Baja California, Sonora, Chihuahua, Coahuila, Nuevo León, San Luis Potosí, Zacatecas, Durango, Aguascalientes, Jalisco, Michoacán, Guanajuato, Hidalgo, Puebla, Tlaxcala, Veracruz, Estado de México y Ciudad de México.

**Temperaturas mínimas de 0 a 5 °C:** zonas montañosas de Sinaloa, Nuevo León, San Luis Potosí, Aguascalientes, Jalisco, Michoacán, Querétaro, Hidalgo, Veracruz, Puebla, Tlaxcala, Ciudad de México, **Morelos**, Oaxaca y Chiapas.

#### Pronostico de Precipitación:

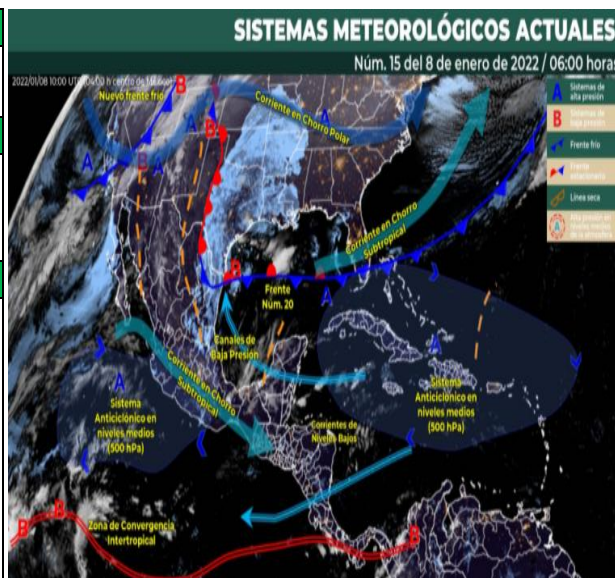
**Intervalos de chubascos (5 a 25 mm):** Estado de México, Puebla, **Morelos**, Guerrero, Oaxaca, Chiapas y Campeche.

#### Pronostico de Temperaturas Máximas:

**Temperaturas máximas de 30 a 35 °C:** Baja California Sur, Sonora, Sinaloa, Hidalgo (norte), **Morelos**, Puebla (suroeste), Veracruz, Chiapas, Tabasco y Quintana Roo.

#### Pronostico en región Mesa Central:

**Cielo parcialmente nublado con bancos de niebla en zonas serranas por la mañana y nublado durante la tarde, con intervalos de chubascos que podrían acompañarse de descargas eléctricas en** Puebla y **Morelos**, así como lluvias aisladas en Hidalgo y Tlaxcala. Ambiente frío a muy frío en la región, con probabilidad de heladas al amanecer en zonas serranas. Ambiente templado a cálido por la tarde. Viento de dirección variable de 10 a 25 km/h.



<http://ssm.gob.mx>



Servicios de Salud Morelos



@MorelosSalud

Callejón Borda N°3 Col. Centro C.P. 62000  
Teléfono (777) 312 62 31 / 314 33 36 ext. 222

**Calle Gómez Azcárate No. 205, Col. Lomas de la Selva  
C.P. 62270, Cuernavaca, Morelos. Tel.: 777 102 25 56**

## INFORME DE MONITOREO VOLCÁNICO Y SISMOLÓGICO

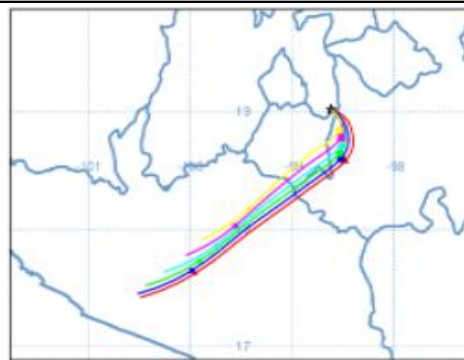
**Fuente:** Servicio Sismológico Nacional, UNAM. / Centro nacional de Prevención de Desastres (CENAPRED)-SEGOB, SENEAM-SCT y NOAA.


En las últimas 24 horas, mediante los sistemas de monitoreo del **volcán Popocatepetl**, se identificaron **48 exhalaciones de baja intensidad, acompañadas de gases volcánicos**. Durante esta mañana se ha observado la **emisión de vapor y gases volcánicos predominantemente con dirección sureste**.

NIVEL DE ALERTA	SEMAFORO	AMARILLO-FASE 2	RECOMENDACIONES PARA LA FASE AMARILLO FASE 2
	<b>Incremento de actividad:</b> <ul style="list-style-type: none"> <li>Pluma de vapor de agua y gas</li> <li>Ligera caída de ceniza en áreas cercanas</li> <li>Caída de fragmentos incandescentes</li> <li>Crecimiento y destrucción de domos de lava</li> <li>Posibilidad de flujos piroclásticos por explosiones</li> <li>Flujos de lodo o escombros de corto alcance</li> </ul>		<ol style="list-style-type: none"> <li>Continuar con el radio de seguridad de 12 km, por lo que la permanencia en esa área no está permitida.</li> <li>Controlar el tránsito entre Santiago Xalitlintla y San Pedro Nexapa, vía Paso de Cortés.</li> <li>A las autoridades de Protección Civil, mantener sus procedimientos preventivos, de acuerdo con sus planes operativos.</li> <li>A la población se le recomienda elevar la atención a los avisos de las autoridades de su localidad y se exhorta a no acercarse al volcán, y mucho menos al cráter.</li> <li>Mantenerse fuera de cañadas ante posibles flujos de lodo, principalmente en temporada de lluvias.</li> </ol>

### PRONOSTICO DE CAIDA DE CENIZA

En caso de una exhalación de ceniza volcánica, **el pronóstico de trayectoria hacia el sureste, cambiando al sur-suroeste**, (simulando exhalación cada hora en las próximas 6 horas) a su paso por la zona oeste y suroeste del estado de Puebla y **zona este-sureste del estado de Morelos, para las primeras 12 horas de pronóstico** (09:00 a las 21:00 hora local). Posteriormente para las últimas 12 horas de pronóstico, (21:00 a las 09:00 hora local del día siguiente), las trayectorias continuaran sobre la zona suroeste del estado de Puebla; **zona este, este-sureste, sureste y sur del estado de Morelos** y zona nor-noreste, centro y centro-suroeste del estado de Guerrero.



SISMOS	<p>Se registró sismo de magnitud de <b>3.4 grados</b> Richter, a las 04:56:26 hrs con localización del epicentro a 49 km al noreste de San Felipe, Baja California.</p> <p><b>NO PERCIBIDO EN EL ESTADO DE MORELOS.</b></p>	
	<b>REPORTE DE DAÑOS A LA POBLACION</b>	
	<b>PROTECCIÓN CIVIL</b>	<p>Sin reporte de daños a la población ni a la infraestructura en salud.</p>



<http://ssm.gob.mx>



Servicios de Salud Morelos



@MorelosSalud

Callejón Borda N°3 Col. Centro C.P. 62000  
Teléfono (777) 312 62 31 / 314 33 36 ext. 222

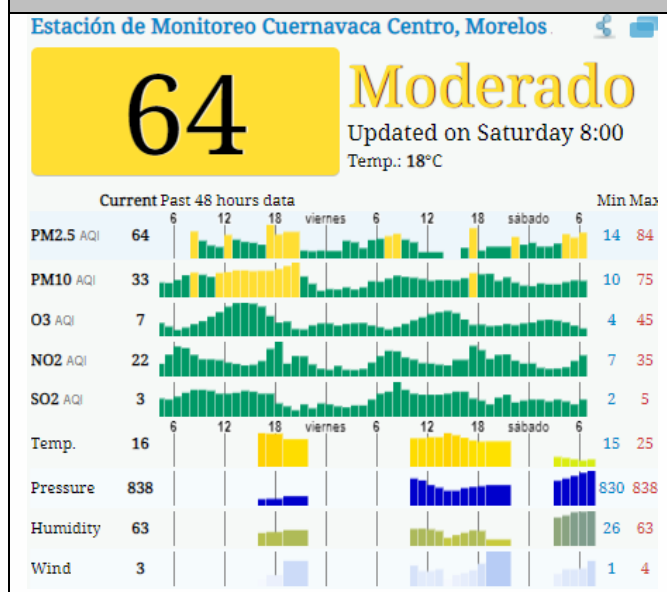
**Calle Gómez Azcárate No. 205, Col. Lomas de la Selva  
C.P. 62270, Cuernavaca, Morelos. Tel.: 777 102 25 56**

## INFORME DE TEMPERATURAS Y CALIDAD DEL AIRE

Fuente: Comisión Estatal de Agua (CEAGUA)

ICA	CALIDAD DEL AIRE	RECOMENDACIONES A LA POBLACIÓN
0-50	Buena	No se anticipan impactos a la salud cuando la calidad del aire se encuentra en este intervalo.
51-100	Moderada	Las personas extraordinariamente sensitivas deben considerar limitación de los esfuerzos físicos excesivos y prolongados al aire.
101-150	Dañina a la salud de los grupos sensitivos	Los niños adultos activos, y personas con enfermedades respiratorias tales como el asma, deben evitar los esfuerzos físicos excesivos y prolongados al aire.
151-200	Dañina a la salud	Los niños adultos activos, y personas con enfermedades respiratorias tales como el asma, deben evitar los esfuerzos físicos excesivos y prolongados al aire libre; las demás personas, especialmente los niños, deben limitar los esfuerzos excesivos y prolongados al aire libre.
201-300	Muy dañina a la salud	Los niños adultos activos, y personas con enfermedades respiratorias tales como el asma, deben evitar todos los esfuerzos excesivos al aire libre; las demás personas, especialmente los niños, deben limitar los esfuerzos físicos excesivos al aire libre.
300+	Arriesgado	

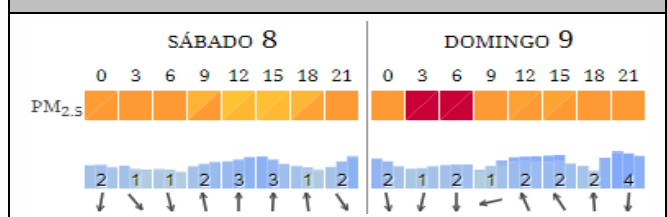
### CALIDAD DEL AIRE CUERNAVACA, MORELOS.



### PRONOSTICO DE TEMPERATURAS POR MUNICIPIO

Municipio	Máx	Mín	Municipio	Máx	Mín
Amacuzac	34°	10°	Puente de Ixtla	34°	10°
Axochiapan	30°	11°	Temixco	31°	13°
Ayala	30°	12°	Tepalcingo	30°	12°
Cuautla	27°	13°	Tepoztlán	27°	10°
Cuernavaca	27°	10°	Tlaltizapan	32°	11°
Huitzilac	20°	2°	Tlaquiltenango	35°	11°
Jiutepec	29°	12°	Zacatepec	30°	16°
Jojutla	34°	12°	Zacualpan de Amilpas	24°	11°

### PRONOSTICO DE LA CALIDAD DEL AIRE



### TEMPERATURAS MAXIMAS Y MINIMAS, ÚLTIMAS 24 HRS

Mínimas	Máximas
Huitzilac 20° 2°	35° 11° Tlaquiltenango
Tetela del Volcán 19° 9°	34° 12° Jojutla
Tlalnepantla 21° 10°	34° 10° Puente de Ixtla
Totolapan 21° 10°	34° 10° Amacuzac



<http://ssm.gob.mx>



Servicios de Salud Morelos



@MorelosSalud

Callejón Borda N°3 Col. Centro C.P. 62000  
 Teléfono (777) 312 62 31 / 314 33 36 ext. 222

Calle Gómez Azcárate No. 205, Col. Lomas de la Selva  
 C.P. 62270, Cuernavaca, Morelos. Tel.: 777 102 25 56





**MORELOS**  
2018 - 2024

**SERVICIOS  
DE SALUD**

**Fecha:** 08 enero del 2022  
**Semana Epidemiológica:** 01  
**Área:** Coordinación de Vigilancia Epidemiológica, **UIES.**

## INFORME DE MONITOREO EPIDEMIOLÓGICO

**Fuente:** Jurisdicciones Sanitarias del estado de Morelos.

### **JURISDICCION SANITARIA I:**

- SIN EVENTOS EXTRAORDINARIOS.

### **JURISDICCION SANITARIA II:**

- SIN EVENTOS EXTRAORDINARIOS.

### **JURISDICCION SANITARIA III:**

- SIN EVENTOS EXTRAORDINARIOS.



<http://ssm.gob.mx>



Servicios de Salud Morelos



@MorelosSalud

Callejón Borda N°3 Col. Centro C.P. 62000  
Teléfono (777) 312 62 31 / 314 33 36 ext. 222

**Calle Gómez Azcárate No. 205, Col. Lomas de la Selva  
C.P. 62270, Cuernavaca, Morelos. Tel.: 777 102 25 56**